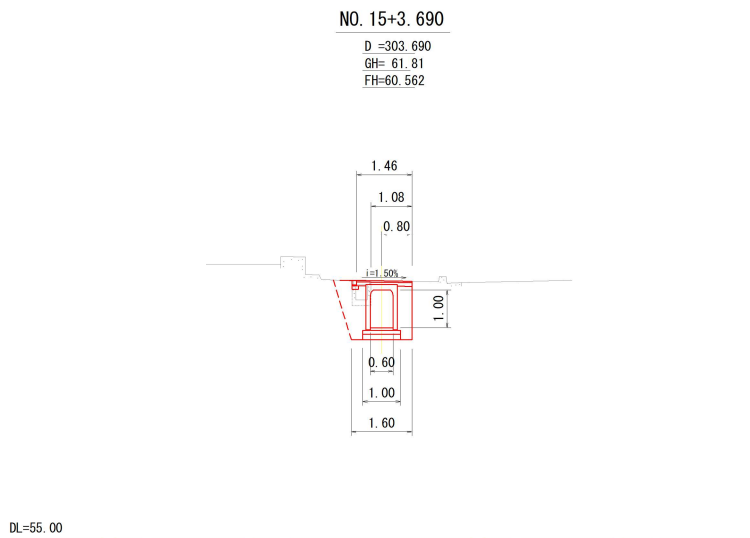
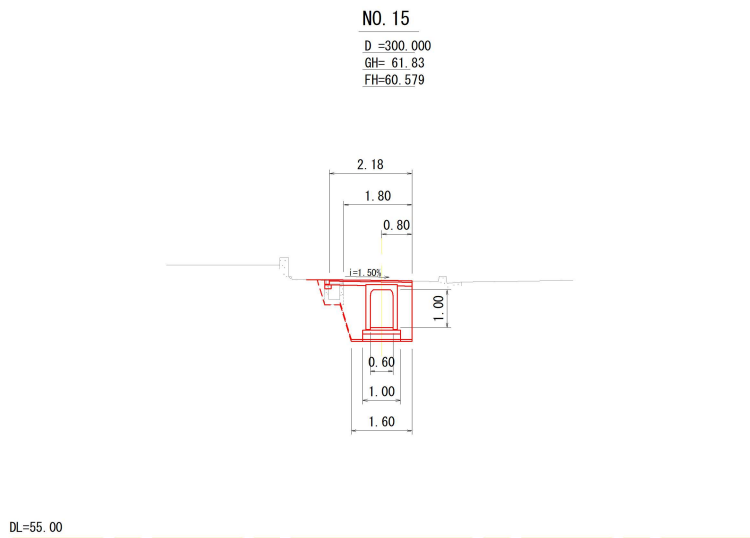
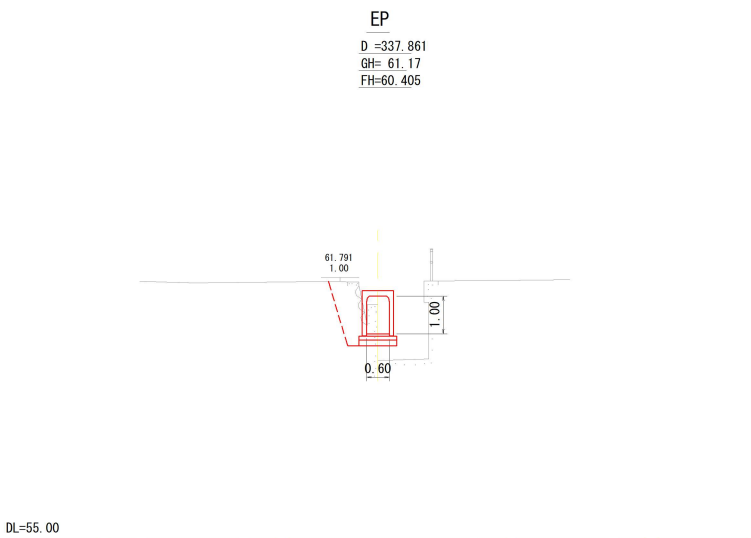


横断図(3) S=1:100



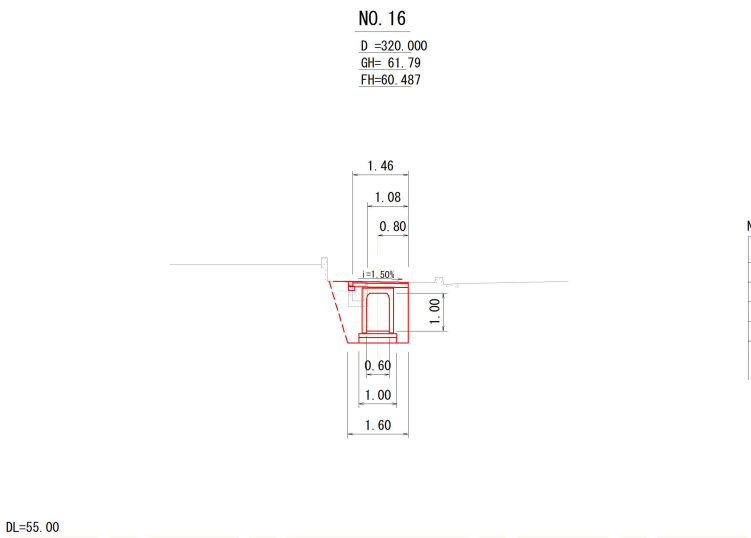
NO. 15+3.69土工

工種	記号	数量
床掘	14K	2.5
盛土	BV7	1.4
床均し	T1	1.0
舗装	As	1.5
取壊し	AsB	1.1
	ConB	---



NO. 15土工

工種	記号	数量
床掘	14K	2.7
盛土	BV7	1.4
床均し	T1	1.0
舗装	As	2.2
取壊し	AsB	1.8
	ConB	---



NO. 16土工

工種	記号	数量
床掘	14K	2.6
盛土	BV7	1.5
床均し	T1	1.0
舗装	As	1.5
取壊し	AsB	1.1
	ConB	---

実施図			
高知県 越知町			
工事種別	農補 第1号 築池地区 築池防災対策工事		
図面名称	横断図(3)	縮尺	S=1:100
路線河川名	町道柴尾1号線ほか		
工事箇所	高知県 高岡郡 越知町 柴尾		
		図面 番号	6 12